


## CC Bresse Louhannaise Intercom<sup>1</sup> - Scierie Cheveaux Fils


Inventaire des ZAE au titre de l'article 220 loi climat et résilience


Vu article 220 de la loi Climat et Résilience adoptée le 24 août 2021, vu article L318-8-2 du Code de l'urbanisme, vu article 6 du RGPD

### Occupants des unités foncières



 Unité foncière jamais occupé au sens de l'article 220 de la loi climat et résilience

 Unité foncière occupée au sens de l'article 220 de la loi climat et résilience

 Unité foncière vacante au sens de l'article 220 de la loi climat et résilience

Une unité foncière est définie comme l'ensemble des parcelles regroupées et contiguës d'un seul tenant appartenant au même propriétaire.

### Liste des occupants des unités foncières

n°	Occupants
1	SCIERIE CHEVEAUX FILS
2	SCIERIE CHEVEAUX FILS
3	SCIERIE CHEVEAUX FILS
4	SCIERIE CHEVEAUX FILS [34867622200014]
5	SCIERIE CHEVEAUX FILS
6	_X_

### Identification des unités foncières vacantes

Nb unités foncières vacantes	Nb unités foncières total	Indice de vacance Art. 220 loi climat
0	8	0 %

Surfaces des unités foncières vacantes m²	Surface total des Unités foncières m²	Part de la surface vacante
0	30518	0 %

### Liste des parcelles composant les unités foncières

Unité foncière	Commune	Section	Numéro	Propriétaire anonymisé
71157000AE0452	71157	AE	452	ETAT PAR DIRECTION DE L IMMOBILIER DE L ETAT,VNF CENTRE BOURGOGNE
71157000AE0518	71157	AE	518	DEPARTEMENT DE SAONE ET LOIRE
71157000AE0519	71157	AE	519	SCIERIE CHEVEAUX FILS
uf711570044652	71157	AE	314	SCIERIE CHEVEAUX FILS
uf711570044652	71157	AE	315	SCIERIE CHEVEAUX FILS
uf711570044812	71157	AE	135	_X_
uf711570044812	71157	AE	208	_X_
uf711570044812	71157	AE	311	_X_
uf711570044817	71157	AE	484	_X_
uf711570044817	71157	AE	464	_X_
uf711570335184	71157	AE	321	_X_
uf711570358755	71157	AE	465	SCIERIE CHEVEAUX FILS
uf711570358755	71157	AE	469	SCIERIE CHEVEAUX FILS
uf711570358755	71157	AE	535	SCIERIE CHEVEAUX FILS

### Sources

Traitements / relevé terrain / analyse :  
CC Bresse Louhannaise Intercom' 2024

Autres sources de données mobilisées :

Observatoire du Foncier Economique Régional / AER Bourgogne-Franche-Comté 2024

Base Sirene des entreprises et de leurs établissements, INSEE 2024

Plan cadastral Informatisé, Etalab

Fichiers des locaux et des parcelles des personnes morales, Ministère de l'Économie, des Finances et de la Souveraineté industrielle et numérique

Fichier des Locaux commerciaux vacants (LOCOMVAC), Direction Générale des Finances publiques

Photographies aériennes, Institut Géographique National