


CC Bresse Louhannaise Intercom¹ - ZA du Cornillier


Inventaire des ZAE au titre de l'article 220 loi climat et résilience


Vu article 220 de la loi Climat et Résilience adoptée le 24 août 2021, vu article L318-8-2 du Code de l'urbanisme, vu article 6 du RGPD

Occupants des unités foncières



 Unité foncière jamais occupé au sens de l'article 220 de la loi climat et résilience

 Unité foncière occupée au sens de l'article 220 de la loi climat et résilience

 Unité foncière vacante au sens de l'article 220 de la loi climat et résilience

Une unité foncière est définie comme l'ensemble des parcelles regroupées et contiguës d'un seul tenant appartenant au même propriétaire.

Liste des occupants des unités foncières

n°	Occupants
1	ATIMM PRODUCTION [37920277300022] SAS LA CORDERIE
2	BRESSE RECUP' D'ALASCIO [40429588300015]
3	LA POSTE [35600000064678]
4	SCI E.F.B. [80926082100016] SOCIETE D EXPLOITATION GARAGE BOURCET [41012340000013]

Identification des unités foncières vacantes

Nb unités foncières vacantes	Nb unités foncières total	Indice de vacance Art. 220 loi climat
0	15	0 %

Surfaces des unités foncières vacantes m ²	Surface total des Unités foncières m ²	Part de la surface vacante
0	80149	0 %

Liste des parcelles composant les unités foncières

Unité foncière	Commune	Section	Numéro	Propriétaire anonymisé
71263000AN0076	71263	AN	76	SAS LA CORDERIE
uf712630073128	71263	AN	80	ACTIVITES COURRIER DE PROXIMITE
uf712630073128	71263	AN	151	ACTIVITES COURRIER DE PROXIMITE
uf712630073128	71263	AN	143	ACTIVITES COURRIER DE PROXIMITE
uf712630073153	71263	AN	69	LOUHANS SENIOR CLUB
uf712630073153	71263	AN	86	LOUHANS SENIOR CLUB
uf712630073158	71263	AN	132	OPAC SAONE ET LOIRE OFFICE PUBLIC HABITAT
uf712630073324	71263	AN	27	_X_
uf712630074108	71263	AN	71	_X_
uf712630255475	71263	AN	83	SCI E F B,SCI E F B
uf712630255475	71263	AN	117	SCI E F B
uf712630302904	71263	AN	174	COMMUNE DE LOUHANS
uf712630302904	71263	AN	75	COMMUNE DE LOUHANS
uf712630320490	71263	AN	53	_X_
uf712630320490	71263	AN	70	_X_
uf712630320490	71263	AN	173	_X_
uf712630320490	71263	AN	51	_X_
uf712630320490	71263	AN	52	_X_
uf712630362154	71263	AN	79	CC BRESSE LOUHANNAISE INTERCOM
uf712630362154	71263	AN	165	CC BRESSE LOUHANNAISE INTERCOM
uf712630362154	71263	AN	166	CC BRESSE LOUHANNAISE INTERCOM
uf712630362154	71263	AN	153	CC BRESSE LOUHANNAISE INTERCOM

uf715280262667	71528	F	146	_X_
uf715280262667	71528	F	151	_X_
uf715280372002	71528	F	143	_X_
uf715280372002	71528	F	144	_X_
uf715280372002	71528	F	142	_X_

Sources

Traitements / relevé terrain / analyse :
CC Bresse Louhannaise Intercom' 2024

Autres sources de données mobilisées :

Observatoire du Foncier Economique Régional / AER Bourgogne-Franche-Comté 2024

Base Sirene des entreprises et de leurs établissements, INSEE 2024

Plan cadastral Informatisé, Etalab

Fichiers des locaux et des parcelles des personnes morales, Ministère de l'Économie, des Finances et de la
Souveraineté industrielle et numérique

Fichier des Locaux commerciaux vacants (LOCOMVAC), Direction Générale des Finances publiques

Photographies aériennes, Institut Géographique National