


## CC Bresse Louhannaise Intercom<sup>1</sup> - Huttepain Soréal Aliments


Inventaire des ZAE au titre de l'article 220 loi climat et résilience


Vu article 220 de la loi Climat et Résilience adoptée le 24 août 2021, vu article L318-8-2 du Code de l'urbanisme, vu article 6 du RGPD

### Occupants des unités foncières



 Unité foncière jamais occupé au sens de l'article 220 de la loi climat et résilience

 Unité foncière occupée au sens de l'article 220 de la loi climat et résilience

 Unité foncière vacante au sens de l'article 220 de la loi climat et résilience

Une unité foncière est définie comme l'ensemble des parcelles regroupées et contiguës d'un seul tenant appartenant au même propriétaire.

## Liste des occupants des unités foncières

n°	Occupants
1	HUTTEPAIN SUD EST [79264542600018]

## Identification des unités foncières vacantes

Nb unités foncières vacantes	Nb unités foncières total	Indice de vacance Art. 220 loi climat
2	8	25 %

Surfaces des unités foncières vacantes m²	Surface total des Unités foncières m²	Part de la surface vacante
6325	25880	24.44 %

Unité foncière	Parcelles	Contenance m²	Propriétaire anonymisé
uf712630073131	71263000AD0107 71263000AD0180 71263000AS0061	3297	SOCIETE COOPERATIVE AGRICOLE ET VITICOLE BOURGOGNE DU SUD

## Liste des parcelles composant les unités foncières

Unité foncière	Commune	Section	Numéro	Propriétaire anonymisé
71263000AD0271	71263	AD	271	_X_
71263000AS0059	71263	AS	59	ARCAD26
71263000AS0060	71263	AS	60	SOCIETE COOPERATIVE AGRICOLE ET VITICOLE BOURGOGNE DU SUD
uf712630073131	71263	AD	180	SOCIETE COOPERATIVE AGRICOLE ET VITICOLE BOURGOGNE DU SUD
uf712630073131	71263	AS	61	SOCIETE COOPERATIVE AGRICOLE ET VITICOLE BOURGOGNE DU SUD
uf712630073131	71263	AD	107	SOCIETE COOPERATIVE AGRICOLE ET VITICOLE BOURGOGNE DU SUD
uf712630203485	71263	AS	366	COMMUNE DE LOUHANS
uf712630270103	71263	AS	367	HUTTEPAIN SUD EST
uf712630270103	71263	AS	215	HUTTEPAIN SUD EST
uf712630270103	71263	AS	137	HUTTEPAIN SUD EST
uf712630270103	71263	AS	63	HUTTEPAIN SUD EST
uf712630270103	71263	AS	62	HUTTEPAIN SUD EST
uf712630270103	71263	AD	288	HUTTEPAIN SUD EST
uf712630270103	71263	AD	287	HUTTEPAIN SUD EST
uf712630362263	71263	AD	289	_X_

## Sources

Traitements / relevé terrain / analyse :  
CC Bresse Louhannaise Intercom' 2024

Autres sources de données mobilisées :

Observatoire du Foncier Economique Régional / AER Bourgogne-Franche-Comté 2024

Base Sirene des entreprises et de leurs établissements, INSEE 2024

Plan cadastral Informatisé, Etalab

Fichiers des locaux et des parcelles des personnes morales, Ministère de l'Économie, des Finances et de la  
Souveraineté industrielle et numérique

Fichier des Locaux commerciaux vacants (LOCOMVAC), Direction Générale des Finances publiques

Photographies aériennes, Institut Géographique National