


## CC Bresse Louhannaise Intercom<sup>1</sup> - Montret


Inventaire des ZAE au titre de l'article 220 loi climat et résilience


Vu article 220 de la loi Climat et Résilience adoptée le 24 août 2021, vu article L318-8-2 du Code de l'urbanisme, vu article 6 du RGPD

### Occupants des unités foncières



 Unité foncière jamais occupé au sens de l'article 220 de la loi climat et résilience

 Unité foncière occupée au sens de l'article 220 de la loi climat et résilience

 Unité foncière vacante au sens de l'article 220 de la loi climat et résilience

Une unité foncière est définie comme l'ensemble des parcelles regroupées et contiguës d'un seul tenant appartenant au même propriétaire.

## Liste des occupants des unités foncières

### Identification des unités foncières vacantes

Nb unités foncières vacantes	Nb unités foncières total	Indice de vacance Art. 220 loi climat
2	5	40 %

Surfaces des unités foncières vacantes m <sup>2</sup>	Surface total des Unités foncières m <sup>2</sup>	Part de la surface vacante
4773	30693	15.55 %

Unité foncière	Parcelles	Contenance m <sup>2</sup>	Propriétaire anonymisé
71319000AB0157	71319000AB0157	2935	M JONATHAN JANDOT
uf713190364564	71319000AB0032 71319000AB0114 71319000AB0141	1837	COMMUNE DE MONTRET

### Liste des parcelles composant les unités foncières

Unité foncière	Commune	Section	Numéro	Propriétaire anonymisé
71319000AB0157	71319	AB	157	_X_
71319000AB0158	71319	AB	158	COMMUNE DE MONTRET
uf713190257443	71319	AB	37	_X_
uf713190257443	71319	AB	38	_X_
uf713190257446	71319	AB	34	_X_
uf713190257446	71319	AB	35	_X_
uf713190364564	71319	AB	32	COMMUNE DE MONTRET
uf713190364564	71319	AB	114	COMMUNE DE MONTRET
uf713190364564	71319	AB	141	COMMUNE DE MONTRET

## Sources

Traitements / relevé terrain / analyse :  
CC Bresse Louhannaise Intercom' 2024

Autres sources de données mobilisées :

Observatoire du Foncier Economique Régional / AER Bourgogne-Franche-Comté 2024

Base Sirene des entreprises et de leurs établissements, INSEE 2024

Plan cadastral Informatisé, Etalab

Fichiers des locaux et des parcelles des personnes morales, Ministère de l'Économie, des Finances et de la Souveraineté industrielle et numérique

Fichier des Locaux commerciaux vacants (LOCOMVAC), Direction Générale des Finances publiques  
Photographies aériennes, Institut Géographique National